

# KRAJ SEDMI ZÁMKŮ A SEDMI PODZEMNÍCH ŘEK

## *Noviny turistické oblasti Moravský kras a okolí*

Vážení návštěvníci Moravského krasu, držíte v rukou první číslo novin turistické oblasti Moravský kras a okolí, které obsahuje přehled toho nejlepšího, co můžete během své letní dovolené v našem regionu navštívit, zažít a ochutnat.



Na následujících stránkách bychom vás rádi pozvali do kraje sedmi zámků a sedmi podzemních řek. Proč právě sedmi, ptáte se? Nikde jinde v této zemi, než právě na relativně malém území mezi Blanskem na jihu a Velkými Opatovicemi na severu, se totiž nenachází hned sedm veřejně přístupných zámků zajímavých svou architekturou, interiéry i bohatou historií, a nikde jinde také nenajdete tolik krásných útvarů – jež ostatně daly této destinaci jméno – vymodelovaných proslulými ponornými řekami a říčkami. I těch je rovných sedm, jak se ostatně můžete sami při svých toulkách přesvědčit. Kromě zámků zde najdete i řadu dalších památek, jako je židovská čtvrť v Boskovicích, blanenský dřevěný kostelík, barokní chrám ve Křtinách nebo unikátní Světelský oltář v Adamově. Moravský kras a okolí však svým návštěvníkům nenabízí jen památky, pět

veřejně přístupných jeskyní či vzácně nedotčenou přírodu. Na Blanensku a Boskovicku se nachází mnoho dalších míst, která přímo zvou k návštěvě. Westernové městečko, aquaparky, rozhledny, lanová centra i přírodní koupání, vše protkané množstvím cyklostezek a turistických tras, to je jen pár tipů z bohaté nabídky aktivního odpočinku v naší destinaci. A také tu na vás čeká spousta regionálních produktů a kulturních zážitků, které jsou typické právě pro náš tento region. Zázemí pro objevování Moravského krasu jistě najdete v některém ze zdejších hotelů nebo penzionů. Přejeme vám krásné léto plné oddechu a skvělých zážitků. Kéž vás na vašich prázdninových cestách provází naše magická šťastná sedmička!

Přijměte srdečné pozvání do Moravského krasu a jeho okolí!





# BLANSKO – BRÁNA MORAVSKÉHO KRASU



Jen málo turistických lokalit nabízí tak unikátní spojení historických, kulturních a technických památek s množstvím přírodních zajímavostí jako oblast Blanenska a Moravského krasu. Blansko samotné je ale především moderním městem nejen se zajímavou historií, ale taky bohatým kulturním životem, dokonalým sportovním zázemím pro všechny druhy rekreačních sportů a hlavně rozvinutou turistickou infrastrukturou, která z něho dělá ideální místo pro rodinné výlety či strávení dovolené. Přijměte tedy pozvání do našeho města!



## Dřevěný kostelík

Pravoslavný dřevěný kostelík z Podkarpatské Rusi byl do Blanska převezen vlakem v roce 1936. V létě je otevřen středeční a sobotní odpoledne.  
[www.drevenykostelik.cz](http://www.drevenykostelik.cz)

## Zahradní LGB železnice

Toto téměř třicetimetrové kolejiště s vlastním depem ve sklepě, nádražím, lanovkou i rozhlednou bude jistě zajímavým zážitkem nejen pro milovníky vláčeků.

## Zámek Blansko

Renesanční zámek s historickými interiéry a regionálními expozicemi Muzea Blanenska nabízí archeologické expozice a speciální programy prohlídek pro děti.  
[www.muzeum-blanenska.cz](http://www.muzeum-blanenska.cz)

## Kostel sv. Martina

Barokní kostel v sezoně nabízí průvodcovskou službu, prohlídky kostelních zvonů včetně starobylého zvonu Poledník a otevřenou vyhlídku ve věži kostela.  
[www.farnostblansko.cz](http://www.farnostblansko.cz)



## Koupání a sport

Blanenský aquapark je v letních měsících otevřen denně. V rámci vstupného mají návštěvníci přístup i do krytého bazénu v městských lázních. Osvěžení v horkých dnech nabízí v přírodním koupališti i Rekreační oblast Palava s travnatými plážemi, dětským hřištěm a minigolfem. Všechna hlavní sportoviště jsou v Blansku soustředěna na Sportovním ostrově Ludvíka Daňka (zimní stadion, tenisové i volejbalové kurty, fotbalový a baseballový stadion, skatepark), okolo kterého vede kilometrový okruh pro in-line bruslení. Také cyklisté si mohou léto v Blansku a Moravském krasu užít naplno. Každý víkend jezdí z Blanska cyklobusy, které přepraví cyklistům kola z blanenského údolí do okolních obcí, odkud mohou pohodlně poznávat Moravský kras bez zdolávání velkého převýšení.

## Do Moravského krasu!

Blansko je opravdovou bránou Moravského krasu, ideálním výchozím bodem pro výlety. Využít můžete turistické linky Krasobus, jejíž pamětní jízdenka disponuje slevovými kupony na vstupy a služby v Moravském krasu. Kromě jeskyní doporučujeme zejména návštěvu Domu přírody – interaktivní zážitkové expozice Moravského krasu.

**10. 5.–23. 6.**

Ve znamení 3 deklarácí – výstava v zámeckém sklepení

**2. 6.**

Dětský den v zámeckém parku

**2.–29. 6.**

Výstava: Milan Knížák, Galerie města Blanska

**7. 6.–31. 8.**

Výstava: Tajemství jeskynních kostí, Muzeum Blanenska

**8.–9. 6.**

You Dream We Run – charitativní běh

**23. 6.**

Morava Park Fest 2018 – hudební festival v zámeckém parku

**23. 6.**

Za poklady jeskyně Býčí skála: komentované prohlídky muzejní expozice spojené s výletem do Moravského krasu

**28. 6.**

Výstava STOPA: Vyřeš zločin! – interaktivní výstava o kriminalistice v zámeckém sklepení

**28. 7.**

Gulášobraní 2018

**18. 8.**

Půlmaraton Moravským krasem

**31. 8.–9. 9.**

UNICA 2018 – mezinárodní festival amatérských filmů

**7. 9.–2. 11.**

Výstava 10 × 10 let: Ohlédnutí za posledním stoletím na Blanensku

**8. 9.**

Den pro děti v Nemocnici Blansko

**14.–16. 9.**

Dny evropského dědictví a Blanenské zámecké dny ve svatebním

**13. 9.–1. 10.**

Hudba na blanenském zámku – koncerty klasické hudby

**15. 9.**

Blanenská desítka – závody pro celou rodinu (běh, in-line, koloběžky)

**28. 10.**

Slavnostní koncert ke 100. výročí republiky

[www.blansko.cz/kulturni-akce](http://www.blansko.cz/kulturni-akce)

Mobilní turistický průvodce městem ke stažení



## Blanenská informační kancelář „Blanka“

Rožmitálova 6, 678 01 Blansko  
tel.: +420 516 410 470, +420 516 775 185  
e-mail: [infocentrum@blansko.cz](mailto:infocentrum@blansko.cz)  
[www.blansko.cz](http://www.blansko.cz), [www.blanensko.cz](http://www.blanensko.cz)  
FB: [www.facebook.com/blansko.cz](https://www.facebook.com/blansko.cz)



## PONOŘTE SE DO HISTORIE S MUZEEM BLANENSKA

Navštivte muzeum na renesančním zámku v krásném prostředí zámeckého parku a poznejte historii regionu.

Vydat se časem zpět hluboko do prehistorie regionu Blanenska umožní návštěvníkům nová interaktivní expozice archeologie v muzeu Blanenska. Průvodcem tímto detektivním putováním jim bude archeolog Karel Pazourek. Cesta do pravěku Blanenska je posledním střípkem mozaiky historie blanenského regionu, kterou muzeum prezentuje ve svých expozicích. Starší expozice (Objevitelé Moravského krasu, Hrady blanenského okolí, Blanenská umělecká litina, Bydlení na blanenském zámku, Historické interiéry zámku a Historie měřicí techniky) přibližují období od středověku až po druhou polovinu 20. století. Expozice archeologie nyní dovede návštěvníka retrospektivně až do období starší doby kamenné. Skrytými dveřmi na konci expozice se školy, rodiny s dětmi i jiní hrají návštěvníci mohou navíc dostat do muzejní herny. Zde je pro ně připraveno archeologické pískoviště, tajné skříňky, jeskynní prolézačka a dotyková obrazovka plná her i doplňujících informací pro zvědavé návštěvníky. Ve vedlejší místnosti je to poté zámecká obrazárna s tvořivou dílnou k aktuálně probíhající sezonní výstavě a virtuální i skutečná převlékárna.

Interaktivním prvkem propojujícím zbylé expozice je zábavná trasa se sběrem razítek – Pážecí cesta – během níž se děti



prostřednictvím deseti dřevěných truhliček s jednoduchými úkoly dozvídají o zajímavých osobnostech blanenského regionu.

**Muzeum Blanenska,  
příspěvková organizace**  
Zámek 1/1,678 01 Blansko

tel.: +420 516 417 221, +420 725 952 592  
e-mail: info@muzeum-blanenska.cz  
www.muzeum-blanenska.cz

## AQUAPARK BLANSKO



Zábava pro celou rodinu na celý den:

- venkovní nerezový bazén 50×25 m,
- čtyři dvacet pět metrů dlouhé plavecké dráhy,
- tři skokanské můstky od jednoho do tří metrů,
- divoká řeka s houpacím bazénkem uprostřed,
- padesát pět metrů dlouhý tobogán,
- skluzavka - 2,5 m široká a 14,5 m dlouhá,
- bublinková masážní lavice, vodní trysky, chrlič, hřib,

- dětský bazének - dva propojené bazény o průměru čtyři a šest metrů s vodním hřibem,
- dětské hřiště - prolézačky, houpačky, pískoviště, trampolína,
- plážové volejbalové kurty, čtyřdráhové hřiště na pétaque, travnaté plochy s automatickým zavlažováním,
- budova šaten, sprch a WC, dvě restaurace s barem a venkovním i vnitřním posezením.

[www.sluzby-blansko.cz](http://www.sluzby-blansko.cz)



## MYDLIDĚDEK S.R.O.



Nahlédněte pod pokličku do naší malé chráněné dílny Mydlidědek s.r.o., kterou provozujeme v Lažánkách 204 u Blanska. Chováme včely a vyrábíme svíčky ze včelího vosku, mýdla, pohankové polštářky a hedvábné šátky.

Poslechněte si o včelách, úlech, zpracování vosku a medu. Uvidíte výrobní prostory, ve kterých se zhotovují svíčky lité do forem. Dozvíte se základní informace o zmýdelňování rostlinných olejů a způsobu výroby mýdel.

Při exkurzi si můžete vyrobit svíčku a mýdlo. Výroba je nenáročná a s drobnou pomocí našich zaměstnanců ji zvládnou i předškolní děti.

Součástí naší výroby je i malá kavárnička s drobným občerstvením (káva, domácí limonády, sladkosti, nanuky ...), posezením pod pergolou a prodejnou našich výrobků.



**MORAVSKÝ KRAS®**  
regionální  
produkt

**Provozní doba Lažánky 204,  
Blansko:**

květen–červen Po–Pá 8–14:30 h,  
červenec–srpen Po–Ne 9–18 h

**Prodejná doba obchod Mydlidědek s.r.o., Minoritská 476/12,  
Brno:**

Po–Pá 8:55–18:25 h,  
So 9–12 h  
e-shop: [www.mydlidedek.cz](http://www.mydlidedek.cz)

## KAPRÁLŮV MLÝN – DĚJINY JEDNOHO STOLETÍ

Již na počátku 18. století využíval vody z vývěrů podzemních řek v nejnižší části Moravského krasu Horní mlýn na Říčkách. V roce 1939 koupila mlýn rodina Aleše Kaprála, mj. zakladatele firmy Hamé. Doufali, že na samotě v lesích u Ochoze najdou klidné místo před útrapami nadcházející války. Kaprálovi mlýn přestavěli, aby odpovídal jejich sociálnímu statusu. V dubnu 1945 se však v údolí Řičky na 3 dny zastavila fronta a klidná usedlost se ocitla v centru válečné vřavy. Padlo zde přes dvě stě vojáků a desítky koní. Koncem roku 1946 odešla rodina v předtuše dalšího politického vývoje do zahraničí. Po putování přes 3 kontinenty se v roce 1957 nakonec usadili ve Spojených státech. I zde se che-

mický inženýr Aleš Kaprál dokázal díky svému umu prosadit a nabýt značného jmění. Málokdo ví, že za lepítkami na dětských plenkách nebo výrobou silikonovaného papíru stojí právě vynálezy této osobnosti spojené s jihem Moravského krasu.

Životní osudy rodiny popsala Zdena Kaprálová v knize Zítka bude líp, která se dočkala už 4 vydání v češtině a 2 v angličtině. Čtivý příběh je možné zakoupit přímo v jeho dějišti, na Kaprálově mlýně.

### Z ruiny ekodům a mezinárodní skautská základna

V roce 1993 byly zdevastované nemovitosti navráceny Kaprálovým. Ti neobyvatelnou

ruinu pronajali Junáku – českému skautu. Díky obětavosti několika správců a deseti tisícům hodin dobrovolnické práce skautů se rozběhla činnost, ovšem v prostorách, které měly k ideálu daleko. Práce na zásadní rekonstrukci byly zahájeny v roce 2008 a po 4 letech se znovu otevřely brány mlýna opraveného tak, aby skautská základna zachovala ducha místa.

Dnešní mlýn se vyznačuje ekologickou šetrností provozu, využitím přírodních materiálů a obnovitelných zdrojů energie. Řada návštěvníků sem přichází pro inspiraci v oblasti ekostavítelství, vždyt kdo by nechtěl platit 30 Kč ročně za vytápění 1 m<sup>2</sup> podlahové plochy.

Známost Kaprálova mlýna přesáhla hranice České republiky i Evropy. Dnes je místem setkávání skautů, ale i dětí a mládeže z dalších organizací z celého světa. Od roku 2014 je členem prestižní sítě ekozákladů SCENES (Scouts Centres of Excellence for Nature and Environment) a v roce 2016 činnost ocenil švédský král Karl XVI. Gustaf předáním Messengers of Peace Award.

### Brána do krasu pro školy a neziskové organizace

Nádherné přírodní okolí, prostory a ceny pro školy a neziskovky dělají z Kaprálova mlýna ideální základnu pro prozkoumávání Moravského krasu. Skupiny si mohou vybrat z různých typů odborných programů, které otevírají dveře poznání zdejší



vzácné přírody a okořeňují je zážitkem plazení se jeskyní či slaňováním ze skal o výšce pětipatrového domu. Pro turisty je otevřená část areálu Kaprálova mlýna, kde si mohou odpočinout, doplnit pitnou vodu a navštívit obchůdek s regionálními výrobky. Řada z nich přitom ani netuší, že relaxují na místech, která se nesmazatelně vryla do místní historie.

v sezóně otevřeno každý den  
9–18 h  
[www.kapraluvmlyn.cz](http://www.kapraluvmlyn.cz)



Aleš a Zdena Kaprálovi s dcerou Janou, 1940



# DŮM PŘÍRODY MORAVSKÉHO KRASU

Dům přírody Moravského krasu je moderní návštěvnické středisko umístěné na Skalním mlýně. Je určeno těm zvidavějším, kterým nestačí jen „obyčejná“ prohlídka jeskyně, ale chtějí se dozvědět něco navíc. Můžete se ponořit do devonského moře a následně objevíte proces vzniku jeskyní a krápníků. To vše interaktivní formou s různými modely, dotykovými obrazovkami a animacemi.

Pokud máte raději živou přírodu, určitě nesmíte minout část věnovanou netopýřům. Objevíte princip echolokace i to, proč jsou netopýři tak dobří letci. Navíc si můžete sáhnout na netopýří srst či přičichnout k netopýřímu trusu.

Nakonec se můžete usadit v kině a zhlédnout pověsti a dokumenty z krasu v 3D projekci.

Zkušení a krasuznalí lektori nabízí komentované prohlídky expozice, při nichž se dozvíte další informace. Školy a skupiny se po objednání mohou zúčastnit některého z programů, které se do hloubky věnují jednotlivým jevům v krasu.

Ti nejmenší mohou strávit den s netopýřem, zjistit, jak se staví jeskyně, či „přijít na kloub“ tomu, že kras vznikl i za pomoci čertů, starší mohou pátrat po pravěkých lovcích. Velmi oblíbená je i Skrytá krása kamenů, kdy si každý najde, vybrousí a vyleští vápenec s příběhem. Regionální produkty pak můžete poznat přímo u výrobce v programu Tisíc chutí Moravského krasu.



## S.M.K., a.s.



Novodobé symboly ochrany přírody Moravského krasu, to je vláček mezi Skalním mlýnem a Punkevními jeskyněmi a lanovka k hornímu Můstku propasti Macocha. Díky logickému začlenění do systému pohybu návštěvníků v nejexponovanější části Moravského krasu se podařilo vyčlenit automobilovou dopravu z tohoto jedinečného území. Věřte, že se vám zatají dech,

až pojedete lanovkou na Macochu a uvidíte, jaké převýšení překonáváte. Nevěříte, tak neváhejte a vydejte se k nám!

Přepravu návštěvníků Punkevních jeskyní ze záchranného parkoviště ve Skalním mlýně zabezpečují od roku 1993 dvě silniční vlakové soupravy. Jejich jízdní řád je sladěn se vstupy do Punkevních jeskyní, kdy jezdíme v pravidelných intervalech 20 nebo

40 minut, stejně jakou jsou vstupy do jeskyní. Kapacita je dostatečná a ani v nejfrekventovanějších dnech se nemusíte bát, že byste se k jeskyním nedostali včas.

Lanová dráha Macocha od roku 1995 zajišťuje návštěvníkům spojení od Punkevních jeskyní k vyhlídkovým můstkům a Chatě Macocha u propasti. Je pokládána za jeden z nejšetrnějších druhů dopravních prostředků. Je-li navíc účelně a šetrně umístěna ve svém přírodním prostředí, nelze

pochybovat o jejím významu. Za více jak 20 let provozu jsme bezpečně přepravili statisíce návštěvníků. Je alternativou pro všechny návštěvníky Moravského krasu, kteří nechtějí či nemohou chodit pěšky. Její trasa vede v blízkosti vápencových skal a je tedy zárukou atraktivní vyhlídky.

[www.smk.cz](http://www.smk.cz), [www.skalnimlyn.cz](http://www.skalnimlyn.cz),  
[www.chatamacocha.cz](http://www.chatamacocha.cz)





# RUDICE – GEOGRAFICKÝ STŘED MORAVSKÉHO KRASU



## Výlety

Rudice je nejlepším výchozím místem do střední části Moravského krasu. U rudického mlýna naleznete nástup na několik naučných stezek: Rudické propadání, Cesty železa, naučná stezka Rudické doly nebo cyklostezka Srdcem jižní Moravy. Nejromantičtější zastávkou turistických cest je skalní amfiteátr Kolíbky a nedaleké propadání Jedovnického potoka s 12 km dlouhým jeskynním systémem Rudické propadání – Býčí skála. Z podzemí potok vyvěrá u Býčí skály v Josefově. Obec s železářskou a hornickou tradicí, jejíž vznik sahá až do roku 1247, leží v geografickém středu Moravského krasu. Prapůvod osídlení zdejší krajiny spadá do období slovanské kolonizace počátkem 9. století. Slo-

vané se v okolních hvozdech usídlili jako prospektoři, uhlíři, horníci a hutníci. Železná ruda, která se zde v minulosti těžila, dala obci jméno.

## Větrný mlýn

V roce 1865 byl postaven na holém kopci Tumperku kamenný válcový větrný mlýn holandského typu. Lopaty byly i s původní kuželovou střechou natáčecí pro nastavení do optimálního směru větru. Dnes je v budově umístěno muzeum historie obce a stálá expozice speleologie, mineralogie, geologie, historie hutnictví a hornictví.

## Geopark

Vznikl v bezprostřední blízkosti mlýna. Z několikátunových přírodních vzorků

(stratotypů) hornin byla sestavena uskupení podle stáří a sledu vrstev, doplněna přehlednými popisy, srozumitelnými i pro laiky.

## Hornictví

Šachty dosahovaly hloubek přes 100 metrů. Těžba rud zde byla ukončena na přelomu 19. a 20. století. Ve 20. století se v Rudici těžil kaolin a stavební písky. Těžba byla doprovázena nálezy druhohorních zkamenělin a rudických geod. Práce na těžbě kaolinů skončily v polovině 20. století. V okolí Rudice najdeme množství malebných jezírek, která vznikla díky zdejší hornické činnosti. Je možné je obejít po naučné stezce Rudické doly.

## Stezka Pohádková Rudice

Rudice a její okolí je hojně využíváno filmaři i dokumentaristy ke zpracování filmových, dokumentárních pořadů či pohádek.

## Jeskyně Rudické propadání

[www.speleorudice.cz](http://www.speleorudice.cz)

Jeskynní systém Rudické propadání – Býčí skála v Moravském krasu je se svojí délkou přes 12 km druhý nejdelší v České republice. Mocný příkrov devonského vápence dal vzniknout i 153 m hluboké Rudické propasti, nejhlubší v České republice. Podzemní tok Jedovnického potoka padá do hloubky 86 m soustavou vodopádů, z nichž

nejvyšší měří 35 m. Místní jeskyňáři organizovaní pod hlavičkou České speleologické společnosti navazují na bohatou historii objevování rudického podzemí.

První výzkumy starohraběte Hugo Salma v roce 1802 patří k nejdramatičtějším v dějinách průzkumu Moravského krasu. Rudické propadání tvoří vysoké podzemní kaňony i mohutné dómy. Největší přírodní prostoru naší republiky Obří dóm naleznete právě zde. Nad podzemním tokem se i ve více jak stometrové výšce nachází labyrint komínů i horizontálních chodeb, které jsou společně s bohatou sintrovou výzdobou důkazem neustálého procesu krasovění. Do podzemního řečiště přitéká několik přítoků. Přítok Típeček byl zadržen v malé jeskynní přehradě, ze které je čerpán do rudického vodovodu. Největší přítok „Stará řeka“ je jedním z posledních velkých speleologických otazníků Moravského krasu.

## Informační centrum Větrný mlýn

Prodej regionálních produktů Moravského krasu, Wifi free, Pohádková cesta šneka Krasíka, 3D projekce.  
tel.: 602 729 084,  
e-mail: [obec@rudice.cz](mailto:obec@rudice.cz),  
[www.rudice.cz](http://www.rudice.cz)

## GALERIE ŽELEZNÝCH SOCH



V Rudici, jen pár kroků od turisticky vyhledávaného větrného mlýna v Moravském krasu, se nachází malá soukromá galerie železných soch jak do interiéru, tak i exteriéru. Můžete zde zhlédnout či zakoupit vázy, svícný, nástěnné obrazce, stojany na květiny, plastiky fauny a postav různých velikostí za příznivé ceny přímo od autora Pavla Zouhara.

Galerie je přístupná celoročně, většinou i mimo otevírací dobu. V turistické sezoně je sortiment obohacen o ručně tvořené šperky Heleny Zouharové.

Otevírací doba

Po–Pá: 16–19 h

So–Ne: 9–19 h



**MORAVSKÝ KRAS**<sup>®</sup>  
regionální  
produkt

## Umělecká dílna – Pavel Zouhar

U Větráku 263, 679 06 Rudice  
tel: +420 737 887 756, +420 775 695 367  
e-mail: [info@pavelzouhar.cz](mailto:info@pavelzouhar.cz)  
[www.pavelzouhar.cz](http://www.pavelzouhar.cz)





## HOTEL OLBERG

Hotel Olberg najdete na okraji chráněné krajinné oblasti Moravský kras, v klidné obci Olomučany, poblíž města Blanska.

Kromě ubytování a služeb restaurace je možné u nás využít privátní wellness zóny, sauny nebo venkovního vyhřívávaného bazénu s protiproudem.


Dále je pro vás připravena půjčovna sportovních potřeb. K vypůjčení je převážně vybavení pro cykloturistiku, in-line, vodní turistiku, skákačí boty a vozítka Segway, na kterých můžete prozkoumávat okolí a zažít tak „krasojízdu“ Moravským krasem. Můžete si také vyzkoušet lezeckou stěnu, která je v areálu hotelu k dispozici včetně pomůcek, veškerého vybavení a služeb instruktora.



**MORAVSKÝ KRAS®**  
regionální  
produkt

### Restaurace a hotel Olberg

Olomučany 58, 679 03 Olomučany  
Půjčovna sport. potřeb:  
+420 733 644 466  
www.kamvblansku.cz  
hotel: +420 734 446 291  
restaurace: +420 734 440 088  
hotel@olberg.cz,  
restaurace@olberg.cz



## MĚSTO ADAMOV



### 10. 6.

Výstava k 150. výročí narození Antoinína Schumanna

### 13. 7.

Adamovská letní noc

### 21. 7.

Gulášový festival

### 31. 8.

Open air Adamov 2018

Aktuální seznam akcí pořádaných v Adamově a okolí naleznete na webu města Adamova ([www.adamov.cz](http://www.adamov.cz))

### Františčina huť v Josefovském údolí

Vysoká dřevouhelná pec, pozůstatek po výrobě železa, zde byla vybudována v polovině 18. století. Mimo provoz je však již od roku 1877. V roce 1971 byla vyhlášena první technickou rezervací v tehdejší Československu. Areál společně s hutí tvoří také dvojice pecí na pálení vápna, obytné budovy a objekt bývalé modelárny, v němž je zřízena expozice železářství Technického muzea Brno.

### Alexandrova rozhledna

Kamenná rozhledna, která byla nad hlubokým údolím Svitavy vybudována již v roce 1887, nabízí daleké výhledy především jižním a západním směrem. Při dobrých povětrnostních podmínkách lze vidět také vrcholky Alp. V letech 2008–09 prošla roz-

hledna rekonstrukcí, díky čemuž může návštěvník vystoupat až do výšky 13,8 m.

### Světelský oltář

Dochovaná centrální část gotického oltáře znázorňující Nanebevzetí Panny Marie se z původního umístění v kostele v dolnorakouském Zwettlu dostala do Adamova v roce 1857, kdy jej nově postavenému kostelu věnoval Alois z Lichtensteinu. V roce 2010 byl zařazen mezi Národní kulturní památky České republiky.





## MĚSTYS KŘTINY



Chrám Jména Panny Marie a zámek ve Křtinách, bývalá rezidence premonstrátů z brněnských Zábřovic, je památkou za-

psanou ve Státním seznamu kulturních památek České republiky. Celý komplex je spjat s českým stavelem a architektem

italského původu Janem Blažejem Santini – Aichlem (1677 – 1723).

- 24. 6.**  
Hanácká a Sloupská pouť
- 22. 7.**  
Svatoanenská pouť
- 23. 7.**  
Silvestrovská Havajpárty
- 11. 8.**  
Letní den v Arboretu Křtiny
- 9. 9.**  
Titulární slavnost kostela
- 22. 9.–23. 9.**  
12. ročník Dne Křtin
- 6. 10.**  
28. ročník turistického pochodu Křtinská padesátka
- 13. 10.**  
Den otevřených dveří v arboretu
- 28. 10.**  
Dušičková pouť
- 1. 11.**  
Cestovatelský večer
- 4. 11.**  
Hubertská 20. pouť
- 2. 12.**  
Vánoční jarmark
- 6. 12.**  
Cestovatelský večer

## ZÁMEK KŘTINY

Zámek Křtiny vlastní Mendelova univerzita v Brně, spravován je ŠLP ML Křtiny, stejně jako okolních 10 tisíc hektarů lesa. Slouží jako vzdělávací, kulturní a společenské centrum, které bylo v roce 2017 vyhodnoceno jako nejlepší svého druhu v Jiho-moravském kraji. Restaurace s širokou nabídkou jídel a nápojů je otevřena denně (10–22 h), vyhlášené jsou speciality ze zvěřiny a lahodnost akademického vína. Hotelová část zámku nabízí ubytování pro 50 hostů, prostory jsou hojně využívány i pro svatební obřady či rodinné oslavy. Vstupní foyer po celý rok zdobí různorodé výstavy. Přílehlý zrevitalizovaný zámecký park se stal oblíbeným místem relaxace návštěvníků Křtin, v roce 2016 byl oceněn Zlatou cihlou v Programu obnovy venkova.

### Lovecký salonek

Prostor s typickou mysliveckou tematikou a loveckými trofejemi.



Mendelova  
univerzita  
v Brně

Školní lesní podnik  
Masarykův les  
Křtiny

### Turistické informační centrum Zámek Křtiny

Křtiny 1, 679 05 Křtiny  
e-mail: [recepce@slpkrtiny.cz](mailto:recepce@slpkrtiny.cz)  
tel.: +420 516 527 711  
web: [www.zamek-krtiny.cz](http://www.zamek-krtiny.cz)



# DRAHANSKÁ VRCHOVINA

Dobrovolný svazek obcí „Drahanská vrchovina“ je tvořen jedenácti obcemi Drahanské vrchoviny a okresu Vyškov. V obcích jsou cyklotrasy, pěší trasy, odpočinková místa. Obce svazku žijí bohatým kulturním a společenským životem.

## Drnovice

V Drnovicích (u Vyškova) můžete navštívit 26 metrů vysokou ocelovou rozhlednu Chocholík se 144 schody, která je volně přístupná pro pěší a cyklisty. Z rozhledny je možné spatřit Pálavu, Ždánický les, Chřiby či Hostýnské vrchy a při dobré viditelnosti i baziliku na Svatém Hostýnu.

## Ježkovice

V obci Ježkovice je stále možné prohlédnout si doškovou chaloupku a pomník kapitulace připomínající konec druhé světové války. Obcí a přílehlými lesy vede „Pěší trasa na Černov“.

## Krásensko

Návštěvu Krásenska si naplánujte vždy na první sobotu v září (letos 1. 9.), to se zde



koná soutěž ve vaření kotlíkových gulášů „Krásenské guláš“. Přijďte ochutnat speciality místních i vzdálených soutěžících a užít si bohatý doprovodný program.

## Nové Sady

Nové Sady jsou nejmenší obcí svazku, která se nachází v bezprostřední blízkosti vojenského prostoru Vojenský újezd Březina. Za vidění stojí kulturní památka, zvonice na návsi z roku 1888, a kříž před zvonici.

## Nemojany

V Nemojanech můžete relaxovat u malebného rybníku Chobot. Ten se nachází v blízkosti Hotelu Nemojanský mlýn s nově vybudovaným wellness.

## Luleč

V obci Luleč stojí za vidění kulturní památky kostel sv. Martina a kostel sv. Isidora, zvonice na návsi a křížová cesta. Zchladit se můžete v horkých letních dnech v pří-

rodním koupališti Libuše, které je otevřené denně od června do září od 8:00 do 20:00 hodin.

## Studnice

Ze Studnic se můžete vydat na stezku „Za pověstmi Drahanské vrchoviny“, která se sestává ze 12 zastavení. Na každém z nich je dřevěná socha vyobrazující postavu či děj pověsti, která je popsána na informačním panelu. Stezka je vhodná pro turisty i cyklisty.

## Podomí

Rájecký rybník v blízkosti obce Podomí je oblíbený zejména mezi rybáři. Historici si zase přijdou na své v zaniklé osadě Hamlíkov, kterou s největší pravděpodobností založili mladí lidé vyhoštění z německého Hamelnu. Jejich odchod z města se doposud traduje jako pověst o krysaři.

## Račice-Pístovice

Račice-Pístovice jsou známé nejen pro svůj krásný rybník s chatovou oblastí, zámek, který v současné době nabízí ubytování pro nenáročné, ale také Rakoveckým údolím, které je brzy z jara poseté květy bledulí a láká tak stovky návštěvníků.

## Ruprechtov

V blízkosti obce Ruprechtov na Prostředních loukách, cestou do Rakoveckého údolí, se nachází památné stromy České republiky, jedná se o tři smrky ztepilé, jejichž stáří je téměř 150 let.

## Olšany

Olšany leží v lesnaté kopcovité krajině. Na katastru obce se nachází přírodní park Říčky. Na návsi začíná naučná „Studánková stezka“, která končí ve Vítovicích. Lesnatým katastrem obce prochází několik turistických tras a cyklotras.





# MĚSTYS JEDOVNICE



Jedovnice - místo pro relaxaci i aktivní odpočinek. Díky krásné přírodě a okolí - rybník Olšovec, Moravský kras, hluboké lesy, Rakovecké údolí, hrady, zámky, technické a kulturní památky - patří Jedovnice mezi nejvýznamnější střediska rekreace v Jihomoravském kraji.

**15.-17. 6.**

BMW sraz - Sraz E39 COMMUNITY

**23.-24. 6.**

Delikommat manager triatlon

**28.-29. 7.**

Dračí lodě - závody

**24.-26. 8.**

Závody motorových skútrů

**7.-9. 9.**

Sraz chovatelů - Švýcarští psi  
Celorepublikový Sraz karavanistů

**28.-30. 9.**

Mistrovství Evropy a mistrovství světa závodů motorových člunů

**20.-21. 10.**

Výlov rybníku Olšovec

## Úřad městyse Jedovnice

Havlíčkovo nám. 71

679 06 Jedovnice

tel.: +420 516 528 211

e-mail: [podatelna@jedovnice.cz](mailto:podatelna@jedovnice.cz)

[www.jedovnice.cz](http://www.jedovnice.cz)

## KEMP OLŠOVEC - CENTRUM ODPOČINKU

Kemp Olšovec je charakteristický příjemným prostředím na břehu rybníka Olšovec, polohou ideální pro výlety nejen do jeskyní Moravského krasu. Lesy a krásné okolí nabízí odpočinek i sportovní vyžití: turistika, cyklistika - cyklotrasy, cyklo-

stezky, trasy Singletrail Moravský kras, vodní sporty a další aktivity. V obci lze využít tenisové kurty a víceúčelovou halu. Kemp je místem vhodným i pro konání oslav, rodinných setkání, srazů, školení, teambuildingů, táborů atd. V letních mě-

sících je možné zakoupit povolenky na chytání ryb přímo na recepci. Hosté si mohou vybírat z široké nabídky ubytování: bungalovy (celoročně), zděné i dřevěné chaty, pokoje ve zděné budově (celoročně), místa pro karavany i stany.



### SPORTOVNÍ RÁJ pro děti i dospělé

minigolf, sportovní hřiště, beachvolejbal, nohejbal, ruské kuželky, pétanque, dětské hřiště, dětský bazének, půjčovna šlapadel, koloběžek, vodní lyžování, wake boarding, turistické a naučné stezky, cyklotrasy, cyklostezky, trasy Singletrail Moravský kras



### Kemp Olšovec

Jedovnice, Kopeček č.ev. 535

tel.: +420 725 896 488

e-mail: [rezervace@olsovec.cz](mailto:rezervace@olsovec.cz)

web: [www.olsovec.cz](http://www.olsovec.cz),

[www.moravskykras.eu](http://www.moravskykras.eu)

GPS: 49° 19' 58"N 16° 45' 46"E





## JESKYNĚ MORAVSKÉHO KRASU

V Moravském krasu je pro návštěvníky otevřeno pět veřejnosti zpřístupněných jeskyní. U poutního místa Sloup jsou to Sloupsko-šošůvské jeskyně s archeologickou lokalitou Kůlnou. Kromě klasických okruhů nabízejí i atraktivní zážitkovou trasu „Po stopách Nagela“. Nedaleko odtud se u Ostrova u Macochy nachází jeskyně Balcarka s mimořádně bohatou a barevnou krápníkovou výzdobou. Jeskyně Výpustek u Křtin představuje pohnutou historii podzemních prostor a součástí prohlídky je i vojenský kryt a zajímavá expozice v provozní budově. Kateřinská jeskyně nedaleko Skalního mlýna má největší zpřístupněnou jeskynní prostor v České republice a unikátní výzdobu v podobě uskupení hůlkových stalagmitů. Punkevní jeskyně jsou známy světově proslulou propastí Macochou a projíždkou na motorových člunech po podzemní Punkvě. V sezónních měsících je do Punkevních jeskyní nutno rezervovat vstupenky s velkým předstihem.

### Ústřední informační služba Skalní mlýn

678 25 Blansko - Skalní mlýn  
tel.: +420 516 413 575, +420 516 410 024,  
+420 602 205 584,  
e-mail: [info@caves.cz](mailto:info@caves.cz)  
[www.cavemk.cz](http://www.cavemk.cz)



## HOTEL STARÁ ŠKOLA



Hotel a restaurace nacházející se 500 metrů od vstupu do Sloupsko-šošůvských jeskyní. Hotel vznikl rekonstrukcí budovy školy z roku 1879 a je v provozu od roku 2001. Kapacita ubytování 40 osob a 12 přistýlek, 2 školící místnosti s kapacitou až 100 osob. Hosté naší restaurace mohou ochutnat nejen kvalitní českou i mezinárodní kuchyni, výběr z denního menu, ale v průběhu roku připravujeme i tematicky zaměřenou nabídku dle sezónních surovin. V roce 2006 byl hotel rozšířen o multifunkční centrum s bowlingem, krbem, pizzerií a sálem, ve kterém se nepravidelně konají hudební večery, koncerty a jiné kulturní akce. Sál je vhodný pro pořádání svateb a jiných oslav s kapacitou až 100 osob.

V roce 2019 je naplánováno otevření WELLNESS centra s profesionální vířivou vanou, několika druhy saun, parní lázní a odpočinkovou místností. Toto centrum bude určeno jak pro hotelové hosty, tak i pro hosty, kteří nebudou v hotelu ubytováni. Více informací na [www.staraskola.cz](http://www.staraskola.cz) nebo na facebooku hotelu Stará škola ve Sloupu.

**Hotel Stará škola**  
Sloup 30, 679 13 Sloup  
tel.: +420 516 435 489,  
+420 603 535 043  
e-mail: [recepce@staraskola.cz](mailto:recepce@staraskola.cz),  
[info@staraskola.cz](mailto:info@staraskola.cz)





# MĚSTO RÁJEC-JESTŘEBÍ



- 1. 6.**  
Letní kino ke Dni dětí
- 15. 6.**  
Concentus Moraviae
- 26. 6.**  
Concentus Moraviae
- 1. 9.**  
AHOJ LÉTO
- 13.–16. 9.**  
Rájecské jiriny na státním zámku Rájec nad Svitavou
- 14. 9.**  
Slavnostní zahajovací koncert na zámku – Božská harfa Jany Bouškové
- 16. 10.**  
Jméno – divadelní představení
- 16. 11.**  
Dábelský virtuóz – Ivan Herák & band
- 2. 12.**  
Slavnostní rozsvícení vánočního stromu na náměstí
- 10. 12.**  
Vánoční koncert – Vašo Patejdl + Heidi Janků
- 12. 12.**  
Adventní koncert Hany Bartošové v kostele Věch svatých

Město Rájec-Jestřebí je zasazeno do malebné, romantické krajiny, která v jižním směru pozvolna přechází v krajinu krasovou. Jen několik kilometrů je dělí od světoznámé propasti Macocha a celého komplexu jeskyní – Moravského krasu.

Město leží v údolí na obou březích řeky Svitavy a je obklopeno bohatými lesy. Svou polohou tvoří důležitou křižovatku cest mezi Blanskem a Boskovicemi. Věvodí mu státní zámek, který je dnes národní kulturní památkou.

Můžete navštívit kostel Věch svatých, kapli v části Jestřebí, v Karolíně nebo v Holešíně. Okolí města skýtá místním obyvatelům i turistům velký výběr jednoduchých i náročnějších procházek, většinou lesním porostem, lákajícím houbaře. Cyklisté mohou využít značených cyklostezek, spojujících Moravský kras a Vysočinu.

Město je nazýváno městem jiriny a kamélií. Na čtyři sta druhů kvetoucích kamélií mo-

hou návštěvníci obdivovat na sklonku zimy v zámeckém zahradnictví nebo v tradičních květinových aranžmá v zámeckých prostorách. Pěstováním jiriny se zabývá zahradnictví Langr, kvetoucí jiriny je možné obdivovat v pozdním létě i na volném prostranství. Uprostřed města k procházce či odpočinku vybízí rybník Klimšák, který se během let stal oblíbeným místem nejen rybářů. Na jaře roku 2017 byla dokončena jeho revitalizace.

Již od nepaměti zde lidé žijí bohatým kulturně společenským životem. Až do dnešní doby si předávají štafetu generace herců rájeckého amatérského divadla (Divadelní spolek Rájec-Jestřebí). Na programově lákavé akce se do města sjíždějí lidé z širokého okolí. Červen je v Rájci zapsán jako měsíc krásné hudby v rámci Mezinárodního hudebního festivalu 13 měst Concentus Moraviae. Koloběh kulturního života během roku se pak dělí na koncerty Kru-

hu přátel hudby, výstavy, přednášky, divadelní představení, besedy v městské knihovně a jiné pořady. Pro pořádání kulturních akcí slouží Kulturní centrum – sokolovna či víceúčelový sál K-áčko.

Město poskytuje celou řadu turisticky důležitých služeb, jako jsou informační centrum, restaurační zařízení, ubytovací kapacity, prodejna a servis jízdních kol, vše uprostřed města.

Zveme vás na procházku města a jeho okolí a jsme přesvědčeni, že naleznete pro sebe mnoho krásných a zajímavých míst k zábavě i odpočinku.

#### Informační centrum města

Rájec-Jestřebí, Komenského 620,  
tel.: +420 516 432 191, +420 515 557 635  
e-mail: informace@rajecjestrebi.cz





## STANISLAV ROLÍNEK

Stanislav Rolínek (nar. 1902) patří k nejznámějším bořitovským rodákům. Mladík pocházející z chudé rodiny se záhy profiloval jako talentovaný umělec, malíř, a zejména sochař, který pro svá raná díla využíval přírodních pískovcových skal v okolí Bořitova.

Jedním z jeho nejznámějších děl je sousoší umístěné v lese, zachycující Jana Žižku, Jana Husa a Prokopa Holého. Za pomoci improvizovaných nástrojů – teprve pětadvacetiletý Rolínek používal hasičskou sekyrku a polovinu nůžek na střihání ovcí – vznikla dynamická kompozice tří postav o rozměrech 4×4×2,5 m. Plastika byla v nedávné době renovována za podpory Místní akční skupiny Moravský kras a v současné době je přístupná po zelené značce, která vede z Bořitova až na Malý Chlum.

Stanislav Rolínek za podpory kunštátského starosty a podnikatele Františka Buriána později vytvořil 14 m vysokou sochu prezidenta T. G. Masaryka, která však byla během protektorátu zničena, a částečně se podílel také na zpracování soch v Jeskyni blanických rytířů v Rudce.

Talentovaný sochař v roce 1929 nastoupil na Akademii výtvarných umění v Praze, kam byl pro mimořádné nadání přijat. Studium však byl nucen pro pokračující nemoc záhy přerušit. Podílel se tak již jen na vytvoření reliéfu sv. Václava před jeskyní v Rudce, který se stal jeho posledním dílem, neboť v roce 1931 talentovaný mladík podlehl vleklé nemoci.



## HOTEL SLADOVNA



Dopřejte si komfortní a příjemné ubytování v hotelu Sladovna. Všechny pokoje jsou dostatečně prostorné, jsou moderně, vkusně a účelně vybaveny. Hostům jsou k dispozici na pokojích také župany a pantofle, a to i pro využití při příjemném relaxování v našem exkluzivním wellness centru, kde si můžete vychutnat: vodní spa – vnitřní bazén s masážními tryskami a protiproudem, whirlpool pro 6 osob. Saunový svět – sauna finská, bio aroma, parní aroma, parní solná, infra, tepidarium, Kneippův chodník, odpočívárna, ochlazovna, ledová studna, ochlazovací bazének. Privátní whirlpool, obsáhlá nabídka masáží, koupelí a jiných zážitkových procedur.



**MORAVSKÝ KRAS®**  
regionální produkt

### Hotel Sladovna\*\*\*\*

Černá Hora 3/5

679 21 Černá Hora

tel.: +420 539 086 395,

+420 731 689 907

e-mail: [recepc@hotelsladovna.cz](mailto:recepc@hotelsladovna.cz)





# BOSKOVICE – POZNÁNÍ, SPORT A ZÁBAVA PRO CELOU RODINU



5.–8. 7.  
Festival Boskovice 2018

17.–22. 7.  
Legiovlak v Boskovicích

29.–30. 9.  
Husí slavnosti

3. 11.  
Svatohubertské slavnosti

24. 12.  
Polévka pro chudé i bohaté

31. 12.  
Silvestrovské promítání v letním kině

## Městské informační středisko Boskovice, Informační centrum Boskovice

Masarykovo nám. 3/1, 680 01 Boskovice  
tel.: 516 488 677, 516 453 253  
e-mail: informace@boskovice.cz  
www.boskovice.cz  
www.regionboskovicko.cz

40 km od Brna, v nádherné přírodě uprostřed kopců Dražanské vrchoviny leží město Boskovice s bohatou minulostí, slavnou kulturní tradicí, historické i současné centrum regionu, kterému základy položil věhlasný rod pánů z Boskovic.

Dle ústní tradice Boskovice založil ptáčník Velen, který v dávných dobách zachránil bohatého šlechtice. V pověsti se vypráví, že se Velen setkal s moravským markrabětem, který zabloudil v místních hlubokých lesích. O bohatého pána se Velen dobře postaral. Nabídl mu nocleh, jídlo, pití a také koupel. Po koupeli Velen pánovi rozčesával dlouhé vlasy hřebenem. Ráno vyvedl Velen svého hosta z lesa a tak mu zachránil život. Moravský markrabě za záchranu svého života Velen povýšil

do stavu šlechtického a do erbu získal Velen sedmizubý hřeben. Dnešní znak města Boskovice tak připomíná dávné setkání Veleny s neznámým šlechticem. A název Boskovice? Ten podle pověsti vznikl díky legendární větě: Již nikdy nebudu chodit bosko více, kterou Velen pronesl, když si při práci na stavbě hradu, svého nového sídla, skopnul palec u nohy.

V Boskovicích lze navštívit radniční věž s vyhlídkou na město či vystoupat na hradský kopec se zříceninou goticko-renesančního hradu. Minulost židovské čtvrti a některé slavné osobnosti připomínají synagoga maior, mikve – židovská rituální lázeň s přírodním vodním zdrojem, židovský obecní dům nebo mini Galerie Zwicker. Zaujmu také Galerie Otakara



Kubína nebo pestré expozice Muzea regionu Boskovicka. Za návštěvu určitě stojí také empírový zámek s přílehlými parky. V Boskovicích najdete také Western park, Arboretum Šmelcovnu, Zahradnictví Lebiš či amfiteátr, který se řadí k největším v České republice.

Areál Sportparku Boskovice je, kromě okruhů pro horská kola, vybaven zázemím s občerstvením, půjčovnou kol a nordic

walking holí. Cyklistické a turistické trasy otevírají možnost výletů do blízkého i vzdáleného okolí. Další sportovní vyžití nabízí areál v Červené zahradě s koupalištěm s vodními atrakcemi včetně tobogánu, beach volejbalovým hřištěm a tenisovými kurty. Návštěvníci mohou využít také zimní stadion pro in-line bruslení nebo relaxovat v sauně.





## HRAD A ZÁMEK V BOSKOVICÍCH



Na rozhraní Malé Hané a Dražanské vrchoviny se vypíná romantická zřícenina goticko-renesančního boskovického hradu. V jeho držení se vystřídalo několik panských rodů a v jeho architektuře soubor stavebních slohů. V počátečním období vznikla stavba v konturách rané gotiky, zásadní byly vrcholně a pozdně gotické přestavby. Tvář hradu do jisté míry pozměnila renesance, byť nesetřela mnohé jeho gotické rysy. Během času tak nad Boskovicemi vznikla malebná směsice stavebních slohů spojená do jediné stavby, která stojí na pomezí hradu a zámku tak,

jak dnes tyto termíny chápeme. V současné době je hrad v majetku rodu Mensdorff-Pouilly a je veřejnosti přístupný. Z mohutné zříceniny se nabízí impozantní výhled do okolní krajiny. Technickým unikátem je dřevěné šlapací kolo, vytahující vodu z 26 metrů hluboké studny. Dodnes se z hradu dochoval kompletní vnější hradební okruh i s baštami, velmi dobře dochované pozůstatky dvoupatrového paláce a řada působivých detailů, např. kamenicky zpracovaných erbovních znaků či nápisů.

Více na [www.hradboskovice.cz](http://www.hradboskovice.cz)

Nedaleko městského centra návštěvníka překvapí kulisa průčelí boskovického zámku. Jeho empírový charakter je jakoby vystřižen z divadelní scény počátku 19. století. Budova je citlivě obklopena komplexem parků a zahrad a volně tak vplouvá do scenerie, jíž vévodí zřícenina boskovického hradu na vrcholu kopce.

Pokud se necháte vtáhnout strohou, přesto útulnou přesností empírové architektury, přinese vám boskovický zámek nespočet zážitků. Vstupní vestibul je jedinečným odrazem bohaté antické inspirace. Jedinečnost zámeckých pokojů a sálů spočívá v bohatosti empírových tvarů a barev. Návštěvníka jistě nejvíce upoutají předměty

vyjimečného, až kuriozního charakteru. Měděný globus, na kterém je hvězdná obloha zobrazena pomocí heraldických znaků, je jeden ze tří na světě. Výjevy z protitureckých válek v sálu bitev jsou malované na buvolí kůži. Rokokové dětské divadlo, dar anglické královny Viktorie, je opravdovou technickou zajímavostí. Dětem je taktéž určena miniaturní nábytková souprava. Ze samotného zámeckého interiéru potom vyniká velkolepý sál, dnes využívaný jako koncertní síň.

Zámek Boskovice byl na základě restitučních zákonů navrácen rodině Mensdorff-Pouilly, která jej drží dodnes.

Více na [www.zamekboskovice.cz](http://www.zamekboskovice.cz)



## MUZEUM REGIONU BOSKOVICKA, p. o.



### Synagoga Maior Boskovice

duben–říjen: Út–Pá: 10–17 h; So, Ne, sv.: 13–17 h, tel.: +420 702 049 052

Regionální tematická expozice o historii a památkách židovské obce v Boskovicích je umístěna v synagoze v Traplově ulici, v barokní stavbě z roku 1639. Její klenby a stěny zdobí mimořádně hodnotná dekorativní výmalba a hebrejské liturgické texty, které jsou mistrovským dílem polských židovských utečenců z druhé poloviny 17. a z 18. století.

### Hraběcí rezidence s expozicí Krajinou sedmizubého hřebene

otevřeno celoročně Út–Pá: 10–17 h; So, Ne, sv.: 13–17 h

Expozice se nachází v budově hraběcí rezidence z první třetiny 18. století. V pěti výstavních a dvou prezentačních sálech se návštěvníci seznámí s přírodními poměry, dějinami města Boskovice a regionu Boskovicko od pravěku do současnosti. Expozice představuje nejnovější poznatky z přírodních oborů, archeologie, historie středověku, novověku i moderních dějin.

### Židovský obecní dům s expozicí Židovské čtvrti v českých zemích

duben–říjen: Út–Pá: 10–17 h; So, Ne, sv.: 13–17 h, tel.: +420 702 049 052

Budova vznikla podle plánů vrchnostenského stavitele Mathiase Flocha v roce 1826 v empírovém slohu, objekt je nově zre-

konstruován a zpřístupněn od r. 2014. Návštěvníci si zde mohou prohlédnout byt rabína, pekárnu macesů a expozici zaměřenou na vývoj a podobu židovských čtvrtí v ČR.

### Muzeum historických zemědělských strojů v Boskovicích

červenec a srpen: Út–Pá: 10 – 17 h; So, Ne, sv.: 13–17 h; duben–červen, září–říjen: So, Ne, sv.: 13 – 17 h

tel.: +420 724 696 141

Ke zhlédnutí jsou parní lokomobila, traktory, stabilní motory a soubor historického zemědělského nářadí. Největším exponá-

tem je osmadvacetitunová parní oračka. Prohlédnout si můžete výrobky českých a moravských továren (Škoda, Praga, Wíkov, Svoboda, Zetor, Slávia), ale i výrobky zahraničních značek (Lorenc, Benz, Kokora, Lanz Bulldog, Famo, Fordson, Farmall, Massey Harris, McCormick), které byly používány v období první masové mechanizace zemědělství.

web: [www.muzeum-boskovicka.cz](http://www.muzeum-boskovicka.cz)  
e-mail: [muzeum@muzeum-boskovicka.cz](mailto:muzeum@muzeum-boskovicka.cz), tel.: 516 452 077





# ARBORETUM ŠMELCOVNA BOSKOVICE



V lokalitě Dva dvory - Šmelcovna, ve významném krajinném prvku na západním okraji Dražanské vrchoviny se rozkládá 7 hektarový, soukromý, veřejnosti přístupný, přírodní, naučný a odpočinkový areál, členěný na plochy s přirozeným vegetačním porostem významného krajinného prvku a na plochy cíleně osázené sortimentem mnoha tisíců kultivarů okrasných rostlin (listnatých, jehličnatých keřů a stromů, popínavých, vřesovištních a stálezelených dřevin, ovocných dřevin, trvalek,

cibulovin, okrasných trav, vodních a bahenních rostlin). Modelové výsadby okrasných rostlin jsou doplněny širokým sortimentem bobulového, jádrového, peckového ovoce a sortimentem okrajových ovocných dřevin v tzv. Ovocné naučné stezce. Areál je doplněn zookoutkem zakrslých hospodářských zvířat a zahradním prodejním centrem s nabídkou širokého sortimentu okrasných a užitkových rostlin, keramiky, pěstebních nádob, substrátů a dalšího sortimentu.



## Zajímavosti v arboretu

1. 8.–31. 8.

Trávy a trvalky

1. 10.–30. 10.

Arboretum v barvách podzimu

## Výstavy a kultura

13. 7.

Señorita - rock

11. 8.

Trní na větvi - country, folk

13. 10.

Dýňování

19. 10.–21. 10.

Výstava ovoce a okrasných rostlin

29. 11.–1. 12.

Dny adventní vazby

## Zahradní prodejní centrum

otevřeno: pondělí–neděle,

9–16:30 h

od 15. března do 15. listopadu

tel.: +420 602 173 936

## Arboretum Šmelcovna


Dva dvory 2311, 680 01 Boskovice

tel.: +420 737 475 290

e-mail: arboretum@smelcovna.cz

www.smelcovna.cz

# VZHŮRU NA DIVOKÝ ZÁPAD! DO BOSKOVIC



K letnímu období a prázdninám patří cestování a výlety. Kam jinam bychom vás měli pozvat, než do prostředí Divokého západu? Řeč je samozřejmě o jednom z turisticky nejnavštěvovanějších míst jižní Moravy – westernovém městečku Boskovice. Na místě opuštěného pískovcového lomu se prohání kovbojové na koni, Saloon 1870, Šedí Vlci nebo cukrárna na náměstí zvou k ochutnávce místních specialit, indiánská vesnice nabízí nevšední zážitky a vyschlé koryto řeky ukrývá cenné poklady.

## Škarohlídům vstup zakázán

Westernové městečko si klade za cíl pobavit celou rodinu. Při pobytu na tomto území je proto vyžadována dobrá nálada, pozitivní přístup a úsměv na tváři. Škarohlídi

a potížisté tady nejsou trpěni a mohou počítat s umístěním do cely, případně vyhoštěním z města. Zajímavostí také je, že všichni návštěvníci i obyvatelé městečka si bez rozdílu tykají.

## Zábava pro velké i nejmenší

Areál městečka nabízí pestré využití dospělým i dětem. Nejmenší návštěvníci budou milovat jezírko El Pohoda, kde si užijí krmení rybiček. Ještě víc budou zbožňovat zvířátka, kterých je v městečku plno. Co třeba vzít na pastvu roztomilé kůzlátko? Ti odvážnější se mohou svézt na koni. Velcí i malí najdou zábavu na střelnici. Vždyť kdo by neměl radost ze sundaných plechovek? V indiánském skanzenu si pro změnu vezmete do ruky tomahavk, oštěp nebo luk s šípy.

## Zvířátka jinde nevidaná

Aby těch zvířátek nebylo málo, můžete navštívit místní zoo. Tučňáci, krokodýli i medvědi tu sice nejsou živí, ale nebojte se, ani vycpaní. Rázem se ocitnete v té neoriginálnější zoologické zahradě, kterou jste se svými ratolestmi dosud navštívili. Místní kovář totiž vytvořil více než sto kouzelných exponátů z kovového odpadu. Šnek ze starého ložiska nebo krokodýl ze staré pilky? Kde jinde tohle uvidíte?

## Dechberoucí koňská show

Na pozadí skutečných historických událostí poznáte, že vztah člověka a koně byl nejen o zneužívání koňské velikosti, síly

a rychlosti, ale mnohdy také o uzavření věčného přátelství, porozumění a lásky mezi člověkem a koněm.

Letošní novinkou je noční koňská show, také divadlo Tombstone bude mít dvě noční představení.

## Westernové městečko

### Boskovice s.r.o.

Komenského 50, 680 01 Boskovice

tel.: +420 737 000 000

e-mail: info@westernove-mestecko.cz

www.westernove-mestecko.cz





## MLÉKÁRNA OTINOVES – NOVÁ PRODEJNA „U MLÉKÁRNY“



Mlékárna Otinoves připravuje k 1. srpnu nový prostor pro podnikovou prodejnu s názvem „U Mlékárny“. Návštěvníci zde, vedle sýru Niva, místního tvarohu, mléka a syrovátky, najdou také další regionální výrobky nesoucí značku „Moravský kras – regionální produkt“. V prodejně si mohou poručit dobrou kávu, zákusek, studenou kuchyni a přitom se na obrazové ploše seznámit s procesem výroby nejznámějšího místního výrobku, tradiční Nivy Extra. Přijďte se v srpnu podívat a ochutnat! Přírodní plísňový sýr Niva se vyrábí v Mlékárně Otinoves s.r.o. od roku 1963. Niva je tradiční výrobek, který se vyrábí z velmi kvalitní suroviny z chovů z chráněné kra-

jinné oblasti Moravského krasu a Drahan- ské vrchoviny. Mlékárna Otinoves zůstává věrná ruční výrobě sýrů, která se promítá do zachování tradiční chuti a vysoké kvality sýrů. Sýr je čistě přírodní produkt, neobsahuje žádné konzervační látky. Zraje ve sklepích asi 3 týdny.

Čím zralejší sýr, tím aromatictější, výraz- nější a plnější chuť. Pro plné rozvinutí aroma je vhodné servírovat sýr o pokojové teplotě. Výraznou chuť NIVY vhodně dopl- ní čerstvá zelenina nebo ovoce či ořechy, dále celozrnné pečivo nebo tmavý chléb. Pro svoji výraznou chuť je NIVA oblíbená v naší kuchyni, přidává se do pomazánek, polévek a omáček, používá se k plnění

masových závitků nebo pirožků. Často se používá také pro zapékání nebo pro do- chucování již připravených jídel. K dobře vyzrálému sýru NIVA je vhodné podávat

buď přírodně sladká a fortifikovaná ví- na nebo lahově zralá červená vína. Jako vhodný nápoj podávaný k sýru NIVA lze doporučit také kvalitní české pivo.



**MORAVSKÝ KRAS®**  
regionální  
produkt

**Mlékárna Otinoves s.r.o.**  
Otinoves 201, 798 61  
tel.: +420 582 395 033  
e-mail: info@mot.cz  
www.mot.cz  
**Prodejna**  
tel.: +420 725 817 236  
e-mail: prodejna@mot.cz



## CAMPING BALDOVEC



**CAMPING BALDOVEC s.r.o.**  
(areál s celoročním provozem)  
Baldovec 319, 798 62 Rozstání  
tel.: +420 606 744 265  
e-mail: info@baldovec.cz  
www.baldovec.cz



Baldovec se nachází na území Moravské- ho krasu, jen pár kilometrů od propasti Macocha.

Centrum je situováno v malebném údolí Bílé vody, obklopeno hlubokými lesy a pa- nenskou přírodou. Kromě příjemného pro- středí nabízí široké spektrum volnočas- ových aktivit, díky nimž vaše dovolená získá nový rozměr.

Mezi oblíbené sportovní aktivity patří la- nové centrum, horolezecká věž o výšce 23 metrů a lanovka, která vede ve výšce 16 metrů.

Odvážní mohou vyrazit na paintball nebo si zastřílet z kuše, pro týmy či školní třídy jsou určeny tématické hry. Požitkáři bez- pochyby ocení solnou jeskyni či wellness centrum, samozřejmě je chutný oběd v restauraci, která je součástí celého kom- plexu.

## RADAR SKALKY

Mezi obcemi Benešov u Boskovic a Proti- vanovem najdete svého druhu unikát – je- den ze dvou meteorologických radarů umístěných v České republice. Pokaždé, když chcete zjistit, zda se na místo pláno-

vaného výletu nežene bouřka, spoléháte právě na radar Skalky. Radar se nachází v blízkosti významné křižovatky turistic- kých cest a cyklotras. Pravidelně jsou po- řádané dny otevřených dveří.





## STÁTNI ZÁMEK KUNŠTÁT – KOLÉBKA SJEDNOCENÉ EVROPY



Navštivte jedno z nejstarších kamenných šlechtických sídel na Moravě, kde v mládí pobýval i český král Jiří z Kunštátu a Poděbrad.

Národní kulturní památka prezentuje zájemcům jádro původního středověkého hradu z poloviny 13. století i současnou podobu, kterou získala přestavbami v průběhu 14.–19. století v renesančním, barokním, klasicistním i historizujícím slohu.

**Připraveny jsou celkem tři prohlídkové trasy:**

1. Reprezentační prostory jižního křídla zámku představující kulturu bydlení posledních šlechtických majitelů.
2. Expozice V erbu tří pruhů věnující se tematice středověkého života na moravských hradech včetně pracovních listů pro dětské návštěvníky.
3. Předem objednaným skupinám lze nabídnout výběrovou prohlídku seznamující s nejstarším stavebním a majetkoprávním vývojem kunštátského „hradu“. Hodnotný komplex zámeckých budov je obklopen anglickým parkem.

**Státní zámek Kunštát,**

Zámecká 1, 679 72 Kunštát,

tel.: +420 516 462 062,

e-mail: [kunstat@npu.cz](mailto:kunstat@npu.cz),

informace o otevírací době a cenách

vstupenek: [www.zamek-kunstat.cz](http://www.zamek-kunstat.cz)

## JESKYNĚ BLANICKÝCH RYTÍŘŮ V RUDCE U KUNŠTÁTU

Jeskyně Blanických rytířů je unikátní dílo inspirované českou historií, které vzniklo na přelomu 20. a 30. let minulého století. Nachází se nedaleko města Kunštát, na kraji obce Rudka, v nitru kopce Milenka. Tvůrci tohoto jedinečného díla byli nadaný sochař samouk Stanislav Rolínek a kunštátský občan, velkouzenář František Burian.

V roce 1928 zde Stanislav Rolínek vytesal monumentální sochu prvního československého prezidenta Tomáše Garrigua Masaryka, která byla pro svou výšku 14 m označována za největší ve střední Evropě. Během protektorátu v roce 1941 však bylo toto velkolepé dílo na základě udání zni-

čeno a dnes zde proto uvidíte pouze hrubé obrysy a obrovské boty.

Současně probíhaly práce na jeskyni. Ve vyhloubeném labyrintu chodeb si můžete prohlédnout bájnou armádu Blanických rytířů v čele se svatým Václavem. Vchod do nitra hory hlídá mohutný kamenný lev. V areálu Jeskyně Blanických rytířů stojí v nadmořské výšce 579 m. n. m. Burianova rozhledna. Byla postavena v roce 1928, je kamenná a vysoká 16 metrů. Za dobré viditelnosti z ní dohlédnete až na Jeseníky, Orlické hory a Pálavu.

Součástí areálu je od roku 2009 také Smyšlová zahrada. Původně byla určena pro nevidomé a zrakově postižené, ale zají-



**Otevírací doba:**

DUBEN AŽ ŘÍJEN

úterý–neděle

od 9–12 h a 13–16:30 h

LISTOPAD AŽ BŘEZEN

v sobotu, v neděli a ve státní svátky

od 9–12 h a 13–15 h

**Kontakty:**

tel.: +420 604 984 459, +420 739 510 772

e-mail:

[jeskyneblanickychrytiru@seznam.cz](mailto:jeskyneblanickychrytiru@seznam.cz)

[www.rudka.cz](http://www.rudka.cz)

mává je pro všechny návštěvníky. Ti zde mohou všemi smysly poznávat přírodu, rozeznávat rostliny zajímavé hmatem či chutí a byliny výrazných vůní, orientovat se pomocí zvuku potůčku a nebo hmatem rozeznávat různé materiály. Smyšlovou zahradu každý rok v měsících květen a červen zdobí plastiky místních keramiků.

V letošním roce jsme navíc pro naše návštěvníky připravili výstavu dobových fotografií k 90. výročí Jeskyně Blanických rytířů, která potrvá do konce října 2018. Těšíme se na Vaši návštěvu!



## MIKROREGION SVITAVA

Mikroregion SVITAVA se rozkládá v okrajové kotlině Boskovické brázdy a jeho obce jsou jako korálky navlečeny na toku řeky Svitavy. Jméno řeky, podle které nese název i svazek obcí, je velmi starého původu. První zmínka o řece Svitavě je již v Kosmově kronice. Je to kraj kolejí, vodních mlýnů a elektráren. Celou oblast mikroregionu protíná velké množství cyklostezek a turistických tras, po kterých se návštěvníci dostanou ke všem pamětihodnostem a zajímavostem této oblasti. Svazek obcí SVITAVA tvoří: Doubravice nad Svitavou, Chrudichromy, Jablonoňany, Kuničky, Lhota Rapotina, Obora, Skalice nad Svitavou, Svitávka a Újezd u Boskovic.

### Svitávka

Löw-Beerova vila – tato secesní stavba na obdélném půdorysu s barokními a klasicistními prvky byla postavena v letech 1900–1902. Jedná se o hodnotnou stavbu, dokládající styl vilové výstavby na sklonku 19. století v naší vlasti. Zdobná fasáda objektu je provedena ve stylu secesního historizmu, v místech oken a balkónových dveří zdobena rostlinnou a volutovou dekorací. Historicky je úzce propojena se slavnou brněnskou vilou Tugendhat. Majitelka této slavné brněnské vily Gréta Tugendhatová pocházela ze Svitávky.



Ve vile se nachází malé muzeum rodiny Löw-Beer a současně zde sídlí Úřad městyse Svitávka. Tato historická budova je zapsaná v seznamu kulturních nemovitých památek ČR.

### Obora

Rozhledna na Malém Chlumu – postavena v roce 2005, veřejnosti volně přístupná, za dobré viditelnosti je možno spatřit vrcholky Jeseníků. Stojí na kopci, který je přírodní dominantou a vyhledávaným turistickým bodem pro svoji jedinečnou polohu. Sochy na úpatí Velkého Chlumu – pískovcové sochy Jana Žižky, Jana Husa a Prokopa Holého vytvořené amatérským sochařem Stanislavem Rolínkem (1902–1931).

### Doubravice nad Svitavou

Zahradnictví a pštrosí farma – nachází se na okraji městečka ve směru od Rájce-Jestřebí. Zahradnictví spolu s pštrosí farmou pořádají prohlídky celého areálu formou zájezdů s výkladem, ochutnávkou a možností nákupu.





# MIKROREGION OLEŠNICKO



## Ubytování v Olešnici

**Hotel a restaurace Závřší**  
náměstí Míru 91,  
679 74 Olešnice  
tel.: +420 516 463 000  
e-mail: info@hotelzavrshi.cz  
web: www.hotelzavrshi.cz

**Penzion U Ševčíků**  
Moravská strana 613,  
679 74 Olešnice  
mob: +420 602 117 217  
e-mail: sevcikovi@seznam.cz  
web: www.penzionusevciku.cz

**Ubytování na „Na Habeši“**  
Křtěnovská 164,  
679 74 Olešnice  
tel.: +420 516 463 430  
mob: +420 737 967 137  
e-mail: info@ubytovaninahabesi.cz  
web: www.ubytovaninahabesi.cz

## Město Olešnice

Městečko leží na Boskovicku, v severním cípu Jihomoravského kraje. Nejvyšší bod (kopec Kopaniny) se ski-areálem a rozhlednou měří 688 m. V městečku žije 1700 obyvatel.

Nejstarší zmínka o obci, datovaná z roku 1073, je zachována ve falsu z roku 1163. Původními majiteli panství byli páni z Lomnice, kteří u obce Louka nechali vystavět stejnojmenný hrad Louka. K tomuto hradu pak vzniklo trhové městečko, které se stalo hospodářským centrem Louckého panství. Nejstaršími historickými objekty v Olešnici jsou tři sakrální stavby. Nejstarší z nich je kostel sv. Mikuláše z počátku 18. století, největší je kostel sv. Vavřince na náměstí z počátku století devatenáctého. Zde je možné celoročně prohlédnout si unikátní řezbářskou práci figur betléma z města Betlém v Izraeli. Na ulici Rovečínské se nachází evangelický kostel z 19. sto-



letí se hřbitovem. V lesoparku Skalky je bývalé popravčí místo městečka Olešnice, které mělo hrdelní právo.

Na trati Oulehla mezi Olešnicí a Ústupem se odehrála v roce 1742 bitva mezi rakouskými rejtary a saskými vojsky. Na památku této bitvy zde byla postavena „Boží muka“. Olešnicí prochází řada cyklotras, je místem zastavení řady turistů, kteří vedle již zmíněných atraktivit mohou využít výletů do okolní přírody či navštívit lesopark Skalky.

Městečko Olešnice tvoří centrum mikroregionu, jednak vazbami dopravními, zaměstnaností, školstvím, obchody, kulturou i sportem. Turisticky atraktivní výrobou je manufaktura – původní rukodělná dílna modrotisku, který se v Olešnici jako unikátní výroba zachoval do dnešních dnů.

V městečku se, mimo jiné, nachází digitální kino, koupaliště nadregionální úrovně, moderní fotbalové hřiště, kluziště, tenisový a volejbalový kurt a atletický areál. Za zmínku stojí Muzeum modrotisku a Muzeum strašidel a postav pověstí Olešnicka, velkou turistickou atraktivitou pro zimní sporty je moderní ski-areál s celoročním provozem. Moderní stravovací a ubytovací kapacitou je hotel Závřší na náměstí. Ubytování poskytuje i penzion U Ševčíků a ubytování Na Habeši.

Olešnice je známá jako centrum spolkového života. Působí zde řada neziskových

organizací a spolků, které mají dlouhou tradici a které obohacují kulturní a společenský život v regionu.

Za své aktivity v Programu obnovy venkova získala Olešnice v roce 1999 prestižní ocenění jako vítěz celostátní soutěže „Vesnice roku ČR“.

**Olešnické informační centrum**  
v budově radnice  
náměstí Míru 21  
679 74 Olešnice  
e-mail: infocentrum@olesnice.cz  
tel.: +420 516 410 400

Prodej vstupenek do Muzea postav pověstí a strašidel, propagační materiály, přístup na veřejný internet.

Otevírací doba:  
říjen – duben  
pondělí – pátek: 9–15 h  
sobota, neděle zavřeno  
květen – září  
pondělí – pátek: 9–16 h  
sobota, neděle: 9–16 h





## VELKÉ OPATOVICE

Město leží ve střední části Boskovické brázdy, na území tzv. Malé Hané. Z významných panských rodů, které opatovické panství vlastnily, to byli páni z Kunštátu, Věžníkůvé, Salmové a Herbersteinové. K zajímavostem ve městě patří barokně-empírový zámek s parkem, barokní kostel sv. Jiří a řada barokních soch a křížů. V moderní dostavbě zámku pod názvem „Fossil“ se nachází Moravské kartografické centrum – muzeum kartografie a příbuzných oborů. Ve staré části zámku sídlí Památník města s expozicí zaměřenou na město a okolní region. Městem prochází dvě naučné stezky – Velké Opatovice (s jedenácti zastaveními) a Hanýsek (okolí Velkých Opatovic). Pro sportovní využití je k dispozici moderní letní koupaliště, areál zdraví a řada sportovišť. Pro cyklisty služba Cyklisté vítáni.

### Nejvýznamnější kulturní akce:

červen – Víkend otevřených zahrad & Muzejní noc, červenec – Hasičské pivní slavnosti, srpen – Jiřinkové slavnosti a mezinárodní výstava jiřin, Cyklovýlet okolo Malé Hané. Více informací na webových stránkách nebo FB.

### Informační centrum

Mikroregionu Malá Haná  
Žleb 264, 679 63 Velké Opatovice  
tel.: 516 477 303, 773 149 327  
e-mail: infocentrum@velkeopatovice.cz



## LETOVICE



Letovice se nachází v údolí řeky Svitavy na severním okraji bývalého okresu Blansko v Jihomoravském kraji, na hranici česko-moravského pomezí.

Město leží na trase dávné obchodní a komunikační trasy, která je zde doložena již z hlubokého pravěku. Stejně tak zde procházela ve středověku, kdy byl nad osadou Letovice postaven hrad, a osada přerostla v tržní městečko. V 18. století k rozvoji městečka přispíval textilní průmysl; v roce 1754 zde byla založena první plátenická manufaktura v celé rakouské říši, později známá jako Faberova továrna na výrobu tylu a krajk.

Tato továrna se řadila k nejvýznamnějším výrobcům tohoto sortimentu na Mora-

vě. Letovice prosluly i výrobou keramiky a šamotových kamen.

V současnosti v Letovicích a 13 místních částech žije kolem 6700 obyvatel.

Letovice tvoří hospodářské, společenské, vzdělávací, kulturní a sportovní centrum našeho regionu.

Dnešní město s krásnou krajinou, s bohatými nalezišti přírodnin a památek, s rozvinutou keramickou výrobou proto v loňském roce založilo muzeum, jehož vlastivědný charakter je určen právě těmito specifiky. V květnu letošního roku byla slavnostně otevřena stálá expozice, která dokumentuje celou tuto místní problematiku. Nejen k její návštěvě jste srdečně zváni.

**24. 6.** Zahájení promenádních koncertů v letní sezóně

**1.–8. 7.** LetFest

**3.–4. 7.** Letní kino s Biografem Láska

**26.–29. 7.** FESTIVAL 3+1 LETOVICE

**26. 7.** Vernisáž výstavy Klubu moravských fotografů

**28. 7.** Festival 3+1 / hlavní festivalový den

**15.8.** Letní kino s Biografem Láska

**25. 8.** Ahoj, léto! s kulinářskou soutěží O nejlepší letovičskou sladkou či slanou kachli

**17.–23. 9.** Evropský týden mobility a Evropský den bez aut

**28. 9.** Poutní slavnost v klášterním kostele sv. Václava

**29. 9.** Slavnosti Baboleckých lip svobody – 18. ročník

**10. 10.** Minipárty Karel Šíp a host Josef Alois Náhlovský

**28. 10.** Oslava výročí 100 let ČSR



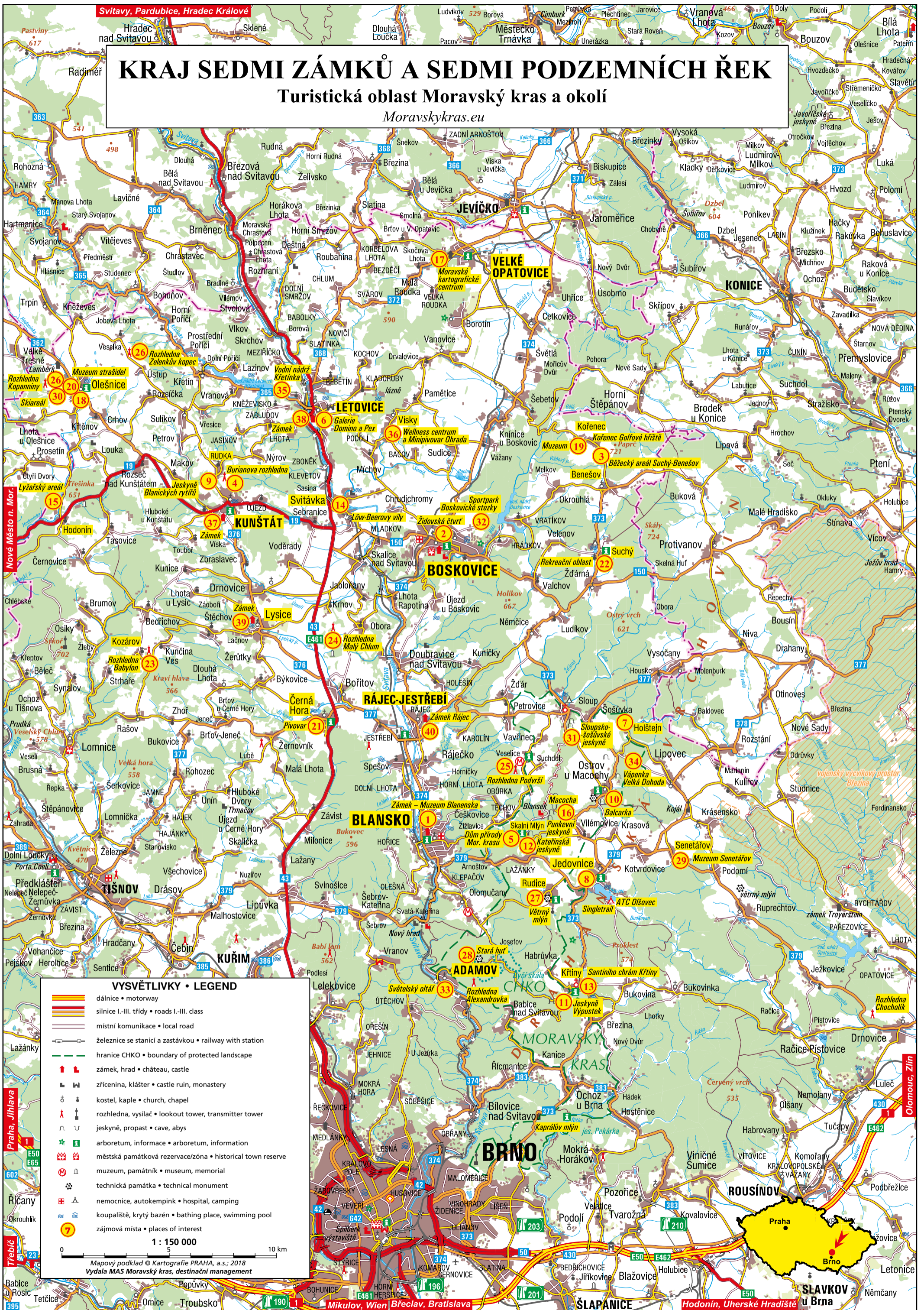
**MKS Letovice**  
- Turistické informační centrum  
Tyršova 336/2, 679 61 Letovice  
tel.: +420 516 476 790,  
+420 739 396 538  
e-mail: tic@mks-letovice.cz  
www.mks-letovice.cz/tic



# KRAJ SEDMI ZÁMKŮ A SEDMI PODZEMNÍCH ŘEK

## Turistická oblast Moravský kras a okolí

Moravskykras.eu



### VYSVĚTLIVKY • LEGEND

- dálnice • motorway
- silnice I.-III. třídy • roads I.-III. class
- místní komunikace • local road
- železnice se stanicí a zastávkou • railway with station
- hranice CHKO • boundary of protected landscape
- zámek, hrad • chateau, castle
- zřícenina, klášter • castle ruin, monastery
- kostel, kaple • church, chapel
- rozhledna, vysílač • lookout tower, transmitter tower
- jeskyně, propast • cave, abyss
- arboretum, informace • arboretum, information
- městská památková rezervace/zóna • historical town reserve
- muzeum, památník • museum, memorial
- technická památka • technical monument
- nemocnice, autokempink • hospital, camping
- koupaliště, krytý bazén • bathing place, swimming pool
- zajímavá místa • places of interest

1 : 150 000

Mapový podklad © Kartografie PRAHA, a.s., 2018

Vydala MAS Moravský kras, destinační management



## 1. BLANSKO

[www.blansko.cz](http://www.blansko.cz)

Město Blansko bývá nazýváno bránou Moravského krasu. Unikátní stavbou je **dřevěný kostelík** původem z Podkarpatské Rusi. Druhým blanenským kostelem je **kostel sv. Martina**, v jehož věži se skrývá nejen vyhlídka na město, ale také jeden z nejstarších zvonů na Moravě, zvaný Poledník. Zábavu pro malé i velké nabízí místní **aqua-park**.



Dominantou města je **renesanční zámek**, sídlo **Muzea Blanenska**, kde můžete obdivovat nejen historické interiéry, ale též sbírku historické litiny a expozici dobývání Moravského krasu.

## 2. BOSKOVICE

[www.boskovice.cz](http://www.boskovice.cz)

Boskovice bývají nazývány „Město sedmizubého hřebene“. Nad městem se tyčí **hrad Boskovice** – romantická zřícenina ze 13. století, ozdobou města je **zámek Boskovice** – jeden z nejpůvabnějších empírových zámků na Moravě. **Radnice**, pozdně renesanční stavba s věží vysokou 41,5 m, nabízí pohled z ochozu do širokého okolí. Významnou stavbou je i **kostel sv. Jakuba Staršího** z konce 14. století.

**Muzeum regionu Boskovicka**, které sídlí v bývalé rezidenci, spravuje také expozici historických zemědělských strojů, synagogu a židovský obecní dům v židovské čtvrti. Boskovické židovské město patří k nejzachovalejším v ČR. Sportovní vyžití a koupání nabízí areál **Červená zahrada a Městské lázně**.

V lese Doubravy na okraji města je vybudovaný **Western park a Sportpark** /areál singltrailů/. Poblíž je hojně navštěvované **arboretum Smelcovna**.



## 3. BĚŽKAŘSKÝ AREÁL SUCHÝ – BENEŠOV

[www.lyzarsketrasa.cz](http://www.lyzarsketrasa.cz)

Výchozí body na běžkařské a udržované běžkařské okruhy.

## 4. BURIANOVA ROZHLEDNA V RUDCE

[www.rudka.cz](http://www.rudka.cz)

Veřejnosti přístupná, 18 m vysoká stavba na vrcholu kopce Milenka (580 m n. m.).

## 5. DŮM PŘÍRODY MORAVSKÉHO KRASU – SKALNÍ MLŮN

[www.dumprirody.cz](http://www.dumprirody.cz)

Moderní návštěvnické středisko s interaktivními expozicemi a 3D kinem seznamuje návštěvníky s přírodou Moravského krasu.

## 6. GALERIE DOMINO A PEX, LETOVICE

[www.galeriedomino.cz](http://www.galeriedomino.cz)

Výstavní síň, ve které jsou prezentovány výrobky firmy Keramická dílna Prudký-Hladil i výtvarná díla tvůrců z řad amatérů i profesionálů.

[www.galeriepex.cz](http://www.galeriepex.cz)

Výstavní prostory jsou zaměřeny převážně na současné české výtvarné umění.

## 7. HOLŠTEJN

[www.holstejn.eu](http://www.holstejn.eu)

Zřícenina hradu asi 2,5 km od Sloupu. V blízkosti hradu se nachází i jeskyně Hladomorna, v níž bylo nalezeno množství lidských kostí, předmětů, oděvů a středověké zbroje.

## 8. JEDOVNICE

[www.jedovnice.cz](http://www.jedovnice.cz)

Pro hosty hledající klidný odpočinek nabízí Jedovnice vycházky do přírodního parku Rakovecké údolí. **Rybník a autokemp Olšovec** poskytují ideální zázemí pro milovníky vodních sportů a sportovního rybaření. Novinkou v turistické nabídce jsou **singltraily** – upravené jednosměrné trasy pro trekkingová kola, kterých najdete v lesích okolo Jedovnic téměř 30 km.

## 9. JESKYNĚ BLANICKÝCH RYTÍŘŮ V RUDCE

[www.rudka.cz](http://www.rudka.cz)

V uměle vyhloubených podzemních prostorách kopce vznikla jeskyně Blanických rytířů. Sochy jsou dílem sochaře samouka Stanislava Rolínka (1902–1931). V parku jsou vystavena díla ze sochařských symposií.

## 10. JESKYNĚ BALKARCA

[www.cavemk.cz](http://www.cavemk.cz)

Jeskynní bludiště pod Balcarovou skálou vyniká mimořádně bohatou a barevnou krápníkovou výzdobou. Jeskyně je vhodná pro rodiny s dětmi.

## 11. JESKYNĚ VÝPUSTEK

[www.cavemk.cz](http://www.cavemk.cz)

V unikátním komplexu rozsáhlých podzemních prostor jeskyně Výpustek byl v 60. letech v jedné z chodeb labyrintu vybudován podzemní protiatomový úkryt a přísně tajné velitelské stanoviště, které bylo funkční až do roku 2001. Úkryt je zachován v nezměněné podobě a dnes je součástí prohlídkové trasy.

## 12. KATEŘIŇSKÁ JESKYNĚ

[www.cavemk.cz](http://www.cavemk.cz)

Kateřinská jeskyně je známá neobvykle bohatou krápníkovou výzdobou. Návštěva je zvláště vhodná pro rodiny s malými dětmi, prohlídka jeskyně trvá pouze 40 minut.

## 13. KŘTINY

[www.krtiny.cz](http://www.krtiny.cz)



Poutní barokní chrám Jména P. Marie byl vystavěn podle návrhu Jana Blažeje Santiniho. V areálu kostela najdete také pravidelně hrající loretánskou zvonkohru o 33 zvonech a rozsáhlou kostnici, kde jsou uloženy také vzácné lebky zdobené záhadnými malbami vavřínových listů.

## 14. LÖW-BEEROVY VILY VE SVITÁVCE

[www.mestys-svitavka.cz](http://www.mestys-svitavka.cz)

Secesní vily vybudované továrníkem Löw-Beerem začátkem 20. století mají téměř zámecký charakter. Vily v současnosti slouží městysu Svitávka, prohlídka jsou možné po dohodě.


## 15. LYŽAŘSKÝ AREÁL HODONÍN U KUNŠTÁTU

[www.skiareal-hodonin.cz](http://www.skiareal-hodonin.cz)

Areál zimních radovánek v příjemném prostředí na východním okraji Českomoravské vysočiny u obce Hodonín. Svah nabízí vyžití pro milovníky sjezdového lyžování a snowboardingu. Pro běžkaře - upravované běžecké trasy 20 km.

## 16. MACOCHA A PUNKEVNÍ JESKYNĚ

[www.cavemk.cz](http://www.cavemk.cz)



Propast Macocha je hluboká 138,5 metřů a můžete si ji prohlédnout ze dvou vyhlídkových můstků. Na její dno se dostanete při návštěvě Punkevních jeskyní, které se pyšní zejména svou unikátní plavbou po podzemní říčce Punkvě. K Punkevním jeskyním se dostanete buď lanovkou z Horního můstku propasti Macocha, nebo ekologickým vláčkem od Skalního mlýna. Obě trasy jsou schůdné i pěšky.

## 17. MORAVSKÉ KARTOGRAFICKÉ CENTRUM VELKÉ OPATOVICE

[kc.velkeopatovice.cz](http://kc.velkeopatovice.cz)

Expozice je zaměřena na historický vývoj zpracování map na území České republiky a především na Moravě a ve Slezsku. Ústředním exponátem je rozsáhlá plastická mapa historických zemí Moravy a Slezska.

## 18. MUZEUM HISTORICKÝCH VOZIDEL A GALERIE V OLEŠNICI

[www.olesnice.cz/muzeum-historickych-vozidel](http://www.olesnice.cz/muzeum-historickych-vozidel)  
Galerie se stálou výstavou obrazů olešnického krajináře Karla Hamerského a historických vozidel ze soukromé sbírky rodiny Hamerských.

## 19. MUZEUM KOŘENEC

[www.korenec.cz/muzeum](http://www.korenec.cz/muzeum)

Ve stálé expozici v domě č. p. 16 je zachycen život a práce našich předků. Je tu prezentována i historie národopisných souborů Kořeňák a Kořeňáček, nositelů folklórních tradic obce.

## 20. MUZEUM STRAŠIDEL V OLEŠNICI

[www.olesnice.cz](http://www.olesnice.cz)



Sklepení bývalé ledárny slouží jako muzeum pověstí Olešnicka. Prohlídka nabízí reprodukováný mluvený doprovod s hudbou a zvukovými a světelnými efekty.

## 21. PIVOVAR ČERNÁ HORA

[www.pivovarcarnahora.cz](http://www.pivovarcarnahora.cz)

Pivovar vyrábí nejen tradiční pivo, ale je také významným výrobcem limonád. Ve sklepeních Hotelu Sladovna se nachází Muzeum pivovarnictví.

## 22. REKREAČNÍ OBLAST SUCHÝ

[www.obecsuchy.cz](http://www.obecsuchy.cz)

Obec leží na okraji Dražanské vrchoviny v nadmořské výšce 661 m. V okolí šestihektarového rybníka se rozkládá rekreační oblast s řadou chat, penzionů a kempů. V obci je zastávka cyklobusu a výchozí místa cyklotras.

## 23. ROZHLEDNA BABYLON, KOZÁROV

[www.kozarov.cz/rozhledna](http://www.kozarov.cz/rozhledna)

Rozhledna vysoká 42 m na kopci zvaném Babylon ve výšce 664 m n. m. s vyhlídkovou terasou umístěnou 24 metrů nad zemí.

## 24. ROZHLEDNA MALÝ CHLUM

[www.obecobora.cz](http://www.obecobora.cz)

Devět metrů vysoká celodřevěná rozhledna na kopci Malý Chlum (488 m n. m.) má dvě vyhlídkové plošiny přístupné po žebříčích a je celoročně volně přístupná. V blízkosti rozhledny je v pískovcové skále vytesané sousoší husitských bojovníků.

## 25. ROZHLEDNA PODVRŠÍ

[www.rozhledna-veselice.cz](http://www.rozhledna-veselice.cz)



Z ochozu je návštěvník rozhledny odměněn pohledem na celé území CHKO Moravský kras. V blízkosti rozhledny se v lesích nachází zřícenina hradu Blanský, založeného pravděpodobně v polovině 12. století.

## 26. ROZHLEDNY U OLEŠNICE

[www.olesnice.cz/cyklostezky](http://www.olesnice.cz/cyklostezky)

Vyhlídková celodřevěná věž na kopci Kopaniny v nadmořské výšce 665 m n. m.  
Vyhlídková věž na Zelenkové kopci u Ústupu - celodřevěná vyhlídková v nadmořské výšce 665 m.

## 27. RUDICE

[www.rudice.cz](http://www.rudice.cz)

Dominantou obce je větrný mlýn, v jehož interiéru se nachází muzeum mineralogie, speleologie a hutnictví a expozice tradičního bydlení. Zajímavostí je i Rudické propadání Jedovnického potoka.

## 28. STARÁ HUŤ U ADAMOVA

[www.tnbrno.cz/hut](http://www.tnbrno.cz/hut)



Původní vysoká pec, založena v roce 1748, patřila k typu tzv. belgických pecí. Dnes je nejstarší dochovanou pecí ve střední Evropě. Ve správné budově lze navštívit expozici železářství Technického muzea v Brně.

## 29. SENETÁŘOV

[www.senetarov.cz](http://www.senetarov.cz)

Dům, který je typickým představitelem místní lidové architektury, nyní slouží jako Muzeum tradičního bydlení a perletářství. V obci najdete také pozoruhodný moderní kostel, který je jedním z mála vystavěných v období normalizace.

## 30. SKI AREÁL OLEŠNICE

[www.ski-areal.cz](http://www.ski-areal.cz)

Ski-areál je moderní lyžařský areál s vleky s kapacitou 1500 osob/hod., s umělým zasněžováním, osvětlením, technickým zázemím s občerstvením a turistickou ubytovnou pro 15 osob.

## 31. SLOUPSKO-ŠOŠŮVSKÉ JESKYNĚ

[www.cavemk.cz](http://www.cavemk.cz)

Prohlídková trasa jeskyní s bohatou krápníkovou výzdobou, součástí prohlídky je také světově proslulá archeologická lokalita jeskyně Kůlna – pravěké sídliště a naleziště pozůstatků neandrtálského člověka.

## 32. SPORTPARK A BOSKOVICKÉ STEZKY

[www.boskovickestezky.cz](http://www.boskovickestezky.cz)

Sportpark Boskovice je výchozím bodem sítě **singltrailů** pro začátečníky a středně pokročilé vyznavače terénní cyklistiky o celkové délce 9,61 km. Singltraily mají charakter okruhů.

## 33. SVĚTELSKÝ OLTÁŘ V ADAMOVĚ

[www.adamov.name](http://www.adamov.name)

Adamovský novogotický kostel sv. Barbory skrývá ve svém interiéru gotický Světelský oltář tvořený sedmi-metrovým vyřezávaným dřevěným reliéfem.

## 34. VÁPENKA VELKÁ DOHODA

[www.velkadohoda.cz](http://www.velkadohoda.cz)

V místě bývalé vápenky byl vybudován přírodní areál, který nabízí návštěvníkům adrenalinové aktivity jako je **lanový park**, **lanovky**, **ferraty** nebo speleoferrata.

## 35. VODNÍ NÁDRŽ KŘETÍNKA, LETOVICE

[www.kretinka.net](http://www.kretinka.net)



Areál vodních sportů, umístěný na pravém břehu přehrady Křetínka, je zaměřený na jachting a windsurfing. Ve vodní nádrži je možnost koupání na vlastní nebezpečí a možnost rybolovu.

## 36. WELLNESS CENTRUM A MINIPIVOVAR OHRADA VÍSKY

[www.ohrada.cz](http://www.ohrada.cz)

Agrocentrum Ohrada je multifunkční zařízení, které nabízí ideální prostředí pro jakoukoliv příležitost - firemní akce, konference, dovolenou či wellness víkend, sportovní vyžití, jízdu na koních či relax centrum. Součástí centra je i minipivovar, kde se vaří místní speciály.

## 37. ZÁMEK KUNŠTÁT

[www.zamek-kunstat.cz](http://www.zamek-kunstat.cz)

Zámek vznikl přestavbou původního hradu, je obklopen parkem s ojedinělým psím hřbitovem z konce 19. století a zahradou, která je postupně navracena do původní historické podoby.

## 38. ZÁMEK LETOVICE

[www.zamekletovice.cz](http://www.zamekletovice.cz)



Původně kamenný hrad vybudovaný na místě dřevěné tvrze byl mnohokrát přestavován a svou současnou empírovou a pseudogotickou podobou získal v 19. století V objektu se nachází kaple, středověká mučirna s hladomornou, sbírka zemědělské techniky a historických vozidel, vinné sklepy a restaurace.

## 39. ZÁMEK LYSICE

[www.zameklystice.cz](http://www.zameklystice.cz)

Barokní zámek vzniklý přestavbou původní renesanční stavby nabízí několik prohlídkových okruhů a posezení v kavárně, kde je staven unikátní biskupský kočár. Zámecká zahrada s kolonádou s krytým ochozem a oranžerií je nedílnou součástí zámku.

## 40. ZÁMEK RÁJEC

[www.zamekrajec.cz](http://www.zamekrajec.cz)



Klasicistní zámek francouzského stylu nabízí několik prohlídkových okruhů včetně prohlídky cenné zámecké knihovny. Zámek obklopuje přírodně krajinářský park v anglickém stylu.



# SVĚT POHÁDEK ZAČÍNÁ HNED ZA HUMNY

Bylo-nebylo, ale pokud nebylo, dnes určitě je. Pohádkové království šneka Krasíka, pro které nemusíte přejít devatero hor a devatero řek, ale najdete ho tady, přímo v Moravském krasu.

Průvodcem tímto královstvím vám bude postavička obyčejná a neobyčejná zároveň: malý šnek Krasík, který se jednoho dne nečekaně propadl do podzemní jeskyně a získal tam kouzelnou moc.

Od té chvíle náš malý hrdina putuje krasem napříč staletími a stává se svědkem událostí, jež se posléze dostaly do příběhů a bájí, aby vám pak o nich mohl vyprávět. Je průvodcem, který své království dobře zná, a rád se s vámi podělí o všechny jeho divy a krásy. A protože je maličký a hlavně nikam nespěchá, vidí věci z perspektivy, na kterou dospělí už dávno zapomněli.

Přijměte tedy Krasíkovo pozvání k návštěvě pohádkové říše a najděte si chvíli na vyprávění příběhů, jež mají svůj původ v krasu. Na stránkách [www.krasik.cz](http://www.krasik.cz), v sekci Moravský kras v Krasíkově blogu, najdete pohádek víc než dost, od těch novodobých, až po ty, které od lidových vyprávěčů sesbírali spisovatelé před téměř sto lety.



Na webu [www.krasik.cz](http://www.krasik.cz) najdete také seznam pohádkových kancelářů, které slouží jako záchytné body pro cestovatele procházející Krasíkovým královstvím. V nich získáte pohádkový cestovní pas i razítko do něj, pro nejpilnější poutníky pak jsou připraveny malé či větší odměny.

## Pohádkové putování

Stačí do pasu nasbírat 3, 6 nebo 9 různých razítek z pohádkových kancelářů a můžete získat odměnu v podobě pexesa, dřevěné pamětní medaile nebo pohádkové knihy o šneku Krasíkovi. Není to těžké – na pohádkové kanceláře narazíte po celém Krasu.

## Krasíkovy trasy

Krasíkovy trasy, ucelená sada výletů a zážitků pro aktivní rodiny se zvědavými dětmi, které rády luští tajenky a rébusy. I o těch vám víc prozradí náš web. Východiskem tras je vždy některá z kancelářů.

## Pohádková geo-hra

Pro dobrodružnější povahy je tady Krasíkova geolokační hra, která startuje vždy v červnu a končí v září vyhlášením vítězů. GPS souřadnice truhliček, z nichž každá skrývá část tajenky, najdete v průběhu trvání hry opět na webových stránkách. Všichni dobří poutníci, ať se k nám vypraví na víkend nebo na celé prázdniny, jsou u nás, v Krasíkově království, srdečně vítáni.



## Fotosoutěž 2018

MAS Moravský kras z.s. vyhlašuje fotosoutěž na téma Zažít Moravský kras, která trvá od 1. 6. 2018–30. 9. 2018 s vyhlášením 30. 10. 2018. Každý autor může přihlásit až 3 fotografie odpovídající tématu, vítězné tři fotografie vybere

porota složená z členů Kolegia destinačního managementu.

Své fotografie ve formátu jpg (velikost od 2 do 4,5 MB) zachycující vaše zážitky v Moravském krasu zasílejte na adresu [kraskoinfo@gmail.com](mailto:kraskoinfo@gmail.com). Vítězové (vyhlášena budou první tři místa) se mohou těšit na košík regionálních produktů, pohádkový balíček šneka Krasíka s knihami a stolní hrou a další zajímavé ceny. Podrobnější informace najdete na webu [www.moravskykras.eu](http://www.moravskykras.eu).

Kontakty:  
e-mail: [kraskoinfo@gmail.com](mailto:kraskoinfo@gmail.com),  
[www.krasik.cz](http://www.krasik.cz)



Z části podpořeno Jihomoravským krajem.

Kraj sedmi zámků a sedmi podzemních řek • Noviny turistické oblasti Moravský kras a okolí. • Vydává MAS Moravský kras z.s., Sloup 221, 679 13 Sloup  
• IČ: 27028992 • Kontakt: [masmk@seznam.cz](mailto:masmk@seznam.cz), [www.mas-moravsky-kras.cz](http://www.mas-moravsky-kras.cz)  
• ISBN 978-80-906273-3-8 • © MAS Moravský kras z.s. • Náklad 13 000 kusů  
• Vydáno v roce 2018